


PIK. 2605,00

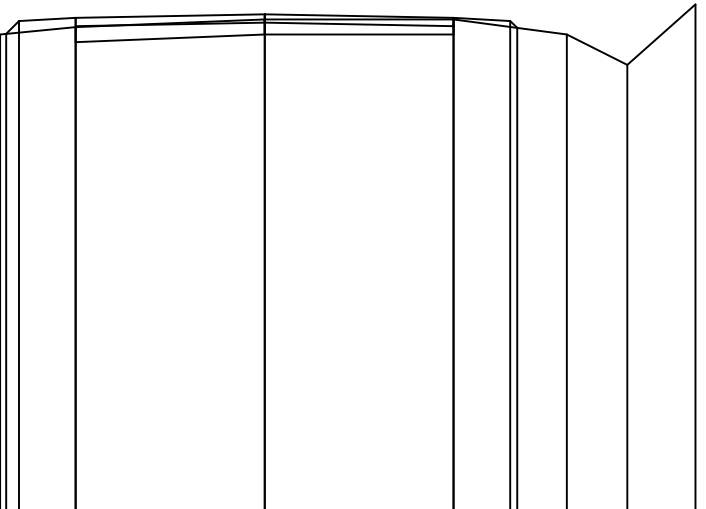
Skala pionowa 1:100  
Skala pozioma 1:100



P.P. = 175,00m	
RZĘDNE PROJEKTOWANE	180,69 181,04 181,08 181,13 181,08 181,04 180,89
RZĘDNE SPODU PROJ. NAWIERZCHNI	-180,97 -180,97 -180,97 -181,02 -180,97 -181,04 -180,89
RZĘDNE TERENU	-180,40 -180,70 -180,90 -181,00 -181,00 -180,80 -180,47 -180,70
ODLEGŁOŚCI	-5,20 -3,60 -3,50 -3,25 -2,50 0,00 2,50 3,25 3,40 4,10 4,70 5,30

PIK. 2631,50

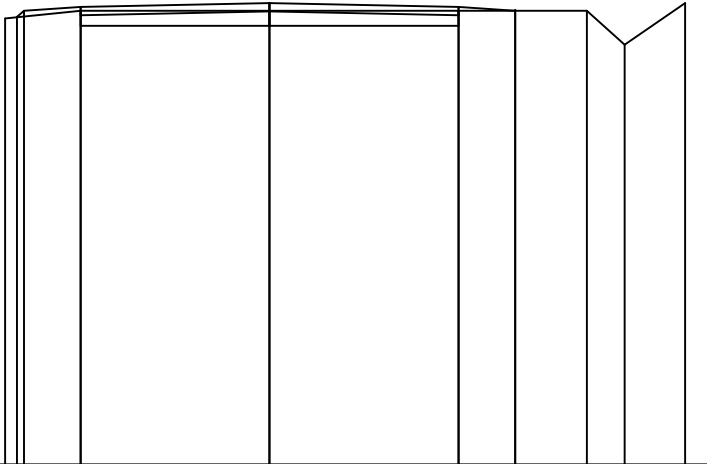
Skala pionowa 1:100  
Skala pozioma 1:100



P.P. = 175,00m	
RZĘDNE PROJEKTOWANE	181,31 181,48 181,52 181,57 181,52 181,48 181,39
RZĘDNE SPODU PROJ. NAWIERZCHNI	-181,41 -181,46 -181,41 -181,46 -181,41 -181,48 -181,39
RZĘDNE TERENU	-181,30 -181,40 -181,50 -181,50 -181,50 -181,30 -180,90 -181,70
ODLEGŁOŚCI	-3,50 -3,42 -3,25 -2,50 0,00 2,50 3,25 3,34 4,00 4,80 5,70

PIK. 2653,00

Skala pionowa 1:100  
Skala pozioma 1:100



P.P. = 176,00m	
RZĘDNE PROJEKTOWANE	181,92 182,00 182,05 182,10 182,05 182,00 182,00
RZĘDNE SPODU PROJ. NAWIERZCHNI	-181,94 -181,94 -181,99 -181,94 -181,94 -181,94 -181,94
RZĘDNE TERENU	-181,90 -182,00 -182,00 -182,00 -182,00 -181,55 -182,10
ODLEGŁOŚCI	-3,50 -3,34 -3,25 -2,50 0,00 2,50 3,25 4,20 4,70 5,50

Jednostka projektowa: <b>DIADROME</b> ul. Fieldorfa 10A/100, 03-984 Warszawa, tel.: 606 397 433, 604 083 605, e-mail: diadrome-projekty@o2.pl				
Projekt: PROJEKT WYKONAWCZY przebudowa drogi gminnej nr 220325W w miejscowości Rudno, gmina Dobre, powiat miński.				
Rysunek: PRZEKROJE POPRZECZNE				
Projektant:	mgr inż. Małgorzata Cielecka upr. nr St-16/90	Podpis:	Inwestor: Gmina Dobre ul. Kosciuszki 1, 05-307 Dobre	
Opracowanie:	Edyta Kucharek	Podpis:	Zamawiający: Gmina Dobre ul. Kosciuszki 1, 05-307 Dobre	
Opracowanie:	Robert Kucharek	Podpis:	Nr rysunku: 5.5	Skala: 1:100 Data: 10.2015